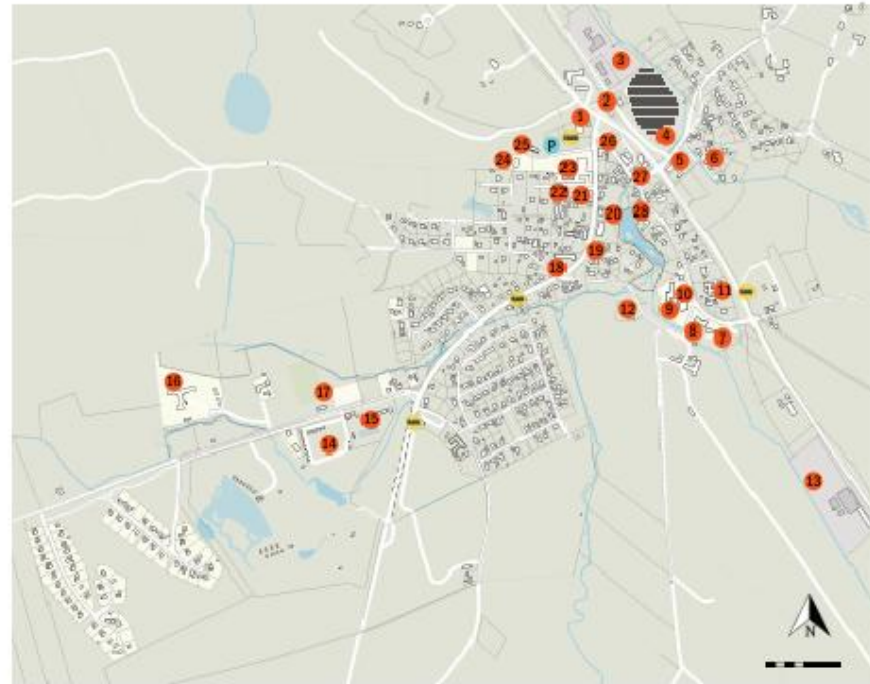


An aerial photograph of a rural village. The scene is dominated by lush green fields and dense trees. A small cluster of buildings, including houses and what appears to be a school or community center, is visible in the center. To the right, there is a large, oval-shaped tennis court with a light-colored surface. A winding path or road cuts through the landscape. The overall atmosphere is peaceful and scenic.

# Om inte vi så vem?

Anna Haraldson Jensen, ordf. Röstånga Tillsammans  
Projektledare Partnerskap Perstorp – Innovativ områdessamverkan i Perstorp  
Tel. 0707896068, [anna@rostangatillsammans.se](mailto:anna@rostangatillsammans.se); [anna.h.jensen@companion.se](mailto:anna.h.jensen@companion.se)

## ORIENTATION IN RÖSTÅNGA



1. ICA & bensinstation



2. Stationen. Restaurang med spelningar, konserter och aktiviteter. RUAB



3. Ekdals Plåt. Röstängas största arbetsgivare.



4. Fastigheten Röstänga 2:9. RUAB



5. BrW Bilcenter.



6. Röstängagården. Ägs och drivs av Röstänga Bygdegårdsförening



7. Röstänga kyrka



8. Röstänga Turist & Hembygdsförening. Gamla skolan



9. Midgårdsskola åk F-6. 195 elever. Nedläggningshotad för 10 år sedan.



10. Röstänga Bibliotek. Öppet två dagar i veckan.



11. Björkhäll Förskola. Har 7 avdelningar.



12. Nedangården. Ägs av Röstänga Turist & Hembygdsförening.



13. Rotationsgjutning Plast DRP - Plastfabrik



14. Camping



15. Röstänga badet



16. Frigöra Stödboende, Vindilen AB



17. Odenvallen RIS



18. Brandstation



19. Autostationen bilverkstad



20. Frisör & Blommor



21. Pizzeria



22. Growhub. Förening med kontor, svampodling & BJJ lokal



23. Gästgivaregården



24. Villa Söderåsen STF



25. Turistinfo Söderåsen



26. Café Fenix



27. Billingsvägen 9/ Vita villan RUAB



28. Konsthallen. RUAB



*röstänga  
tillsammans*





8 D 2010

TRYGG-HANSA

STATION



# 2008

“Oslipad diamant”

Många **eftersatta fastigheter**

**Utflyttning – skolan** hotad

Många aktörer – **parallellt** arbete. Lite samverkan

Idé. **Samla byn för utveckling.**

Röstånga Tillsammans som katalysator och utvecklingsplattform.

Skapa **stabilitet**. Undvika att projektifiera utvecklingen. Bära mer själva – hitta former som passar.

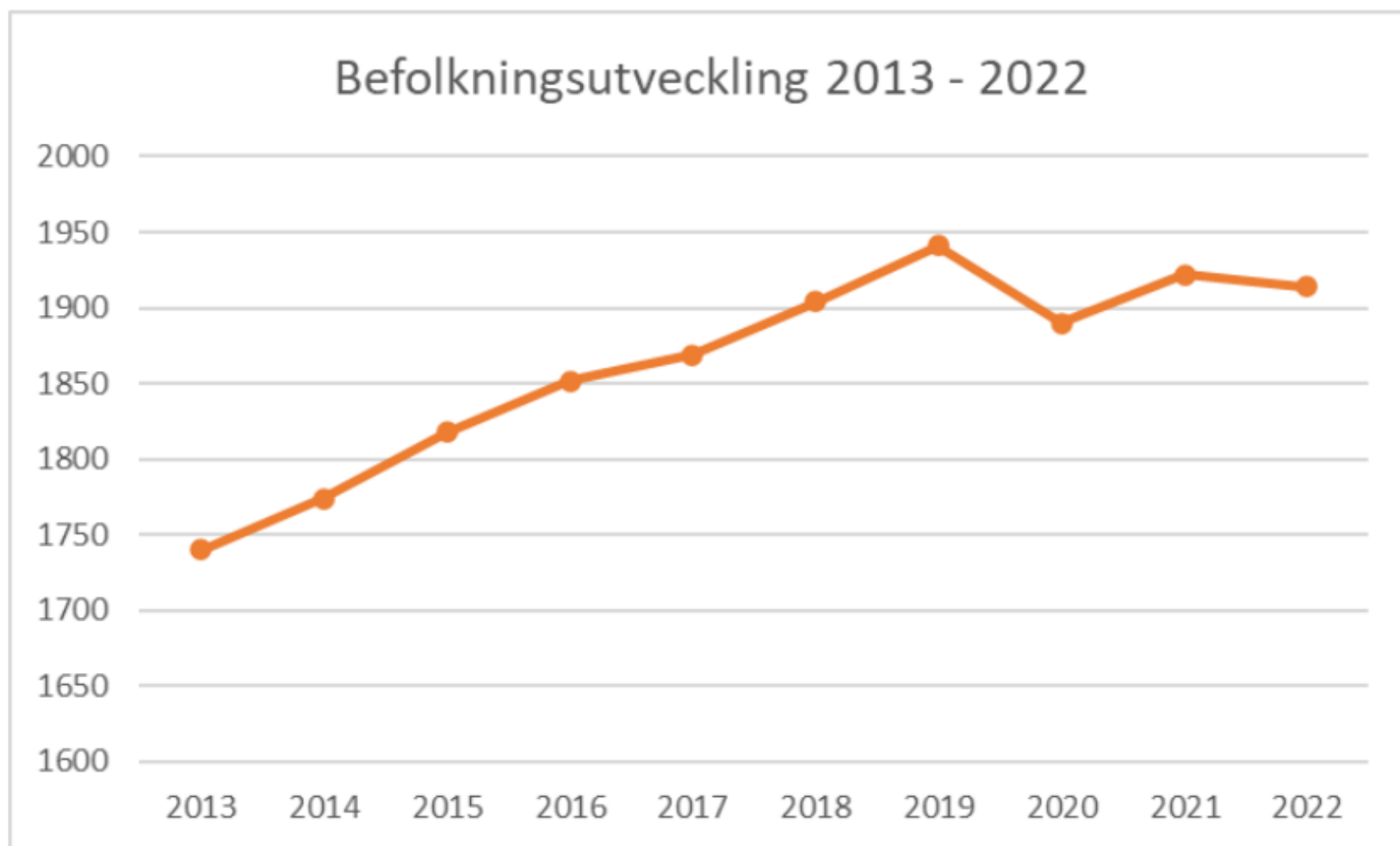
Stora **frågor utan direkt rådighet** – påverka utvecklingen bredare tillsammans.

**Använda projekt för att utveckla gemensamma färdigheter!**





# Befolkningsutveckling Röstånga – Konga-Ask



2013 – 2019: stadig tillväxt om ca +2 %/år,

2019 – 2022: stagnation p g a negativt flytt-netto (minskade födslar?)

# Bygdens försörjning i korthet – utveckling över 10 år

## LEA 2010 – 2013

- 779 hushåll
- median-inkomst 253 tkr/hushåll (2010)
- 724 förvärvsarbetande varav
  - 167 bor och arbetar (23%)
  - 557 pendlar från bygden (77%)
- 92 pendlar in för arbete
- 260 arbetsställen i bygden (97 % har 0-4 anställda)

## LEA 2020 – 2023

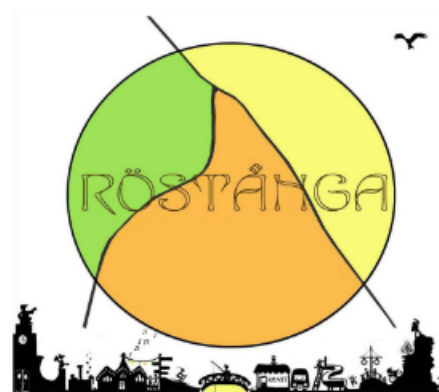
- 821 hushåll
- median-inkomst 450 tkr/hushåll (2021)
- 982 förvärvsarbetande varav
  - 241 bor och arbetar (24,5%)
  - 682 pendlar från bygden (69%)
  - 59 uppgift om arbetsställe saknas
- 164 pendlar in för arbete
- 343 arbetsställen i bygden (96 % med 0-4 anställda)

# Organisation

Röstånga Tillsammans ideell förening (2008) -  
Hållbar lokal utveckling. Utvecklingsförening.  
Styrelse, anställd (projekt), ca 100 medlemmar.

*röstånga*   
*tillsammans* 

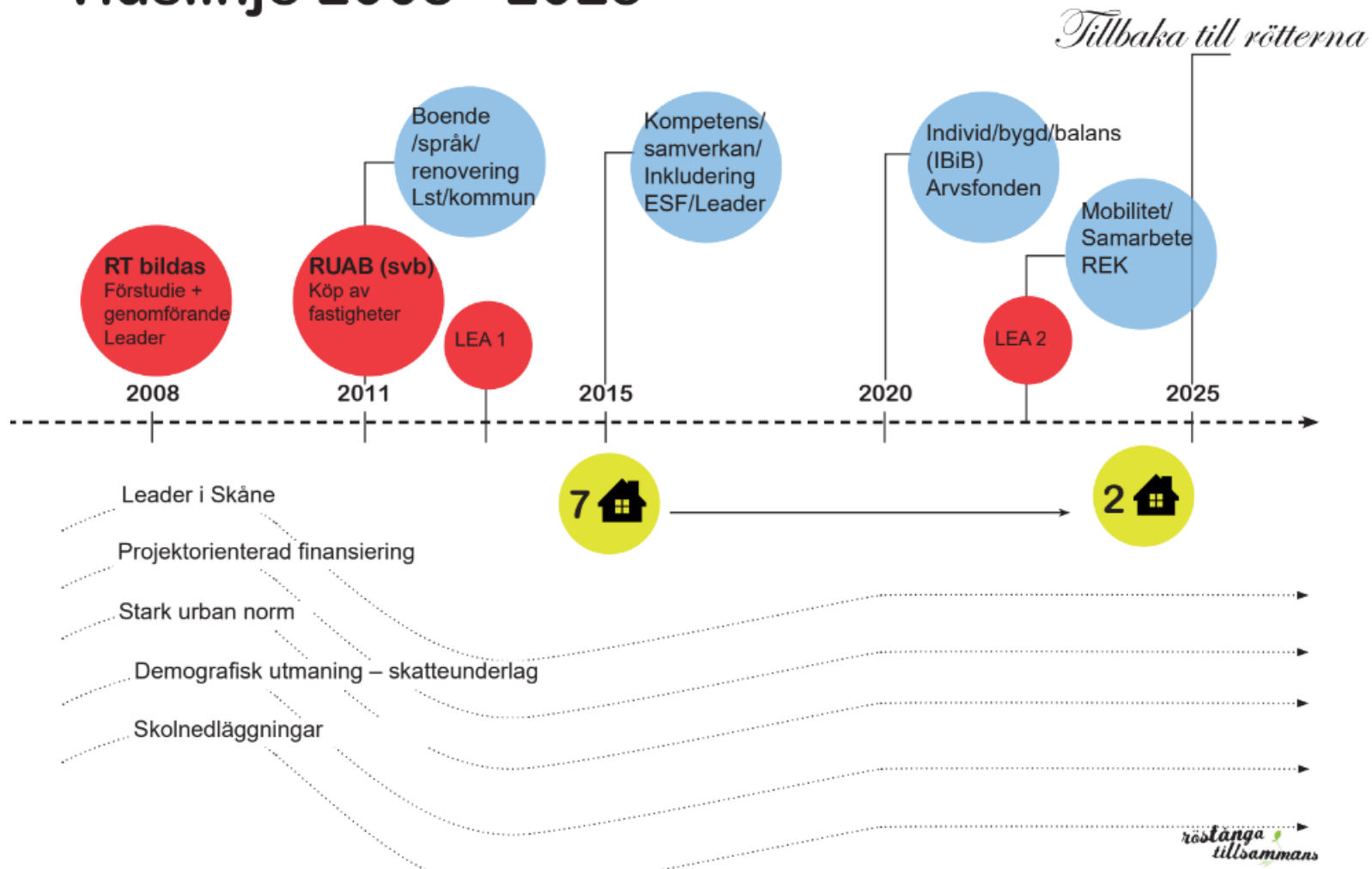
Röstånga Utvecklings AB svb (2011),  
470 lokala delägare



Röstånga Drift (2017) (helägt driftsbolag)

*röstånga*   
*tillsammans*

# Tidslinje 2008 - 2025



# KONSTHALLEN



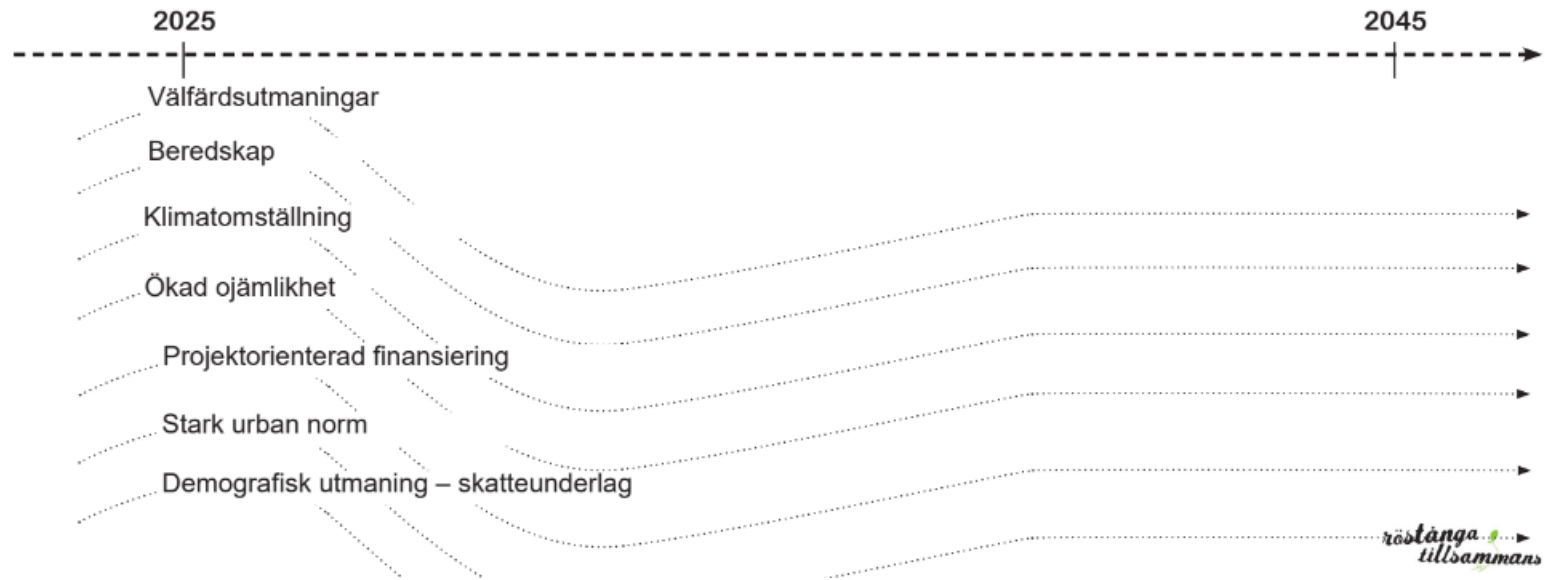
RÖSTÅNGA UTVECKLINGS AB  
(svb)

RÖSTÅNGA RAJRÅJ

Mötesplatsen

# 20 år framåt

Lokal social resiliens! Mobilisera lokala resurser  
Politiskt intresse för landsbygden? Matförsörjning och politisk oro  
Samhällskontraktet – Hur får vi det att hänga ihop?



# Väl mött!

Anna Haraldson Jensen, Röstånga Tillsammans

[anna@rostangatillsammans.se](mailto:anna@rostangatillsammans.se), 0707896068